





PROCJENA RIZIKA OD VELIKIH NESREĆA ZA OPĆINU PODSTRANA

Grafički prilog 7.

Karta rizika -

EPIDEMIJE I PANDEMIJE

Kazalo:

-  granica Općine Podstrana
-  granica susjednih JLS
-  visok rizik
-  Jadransko more