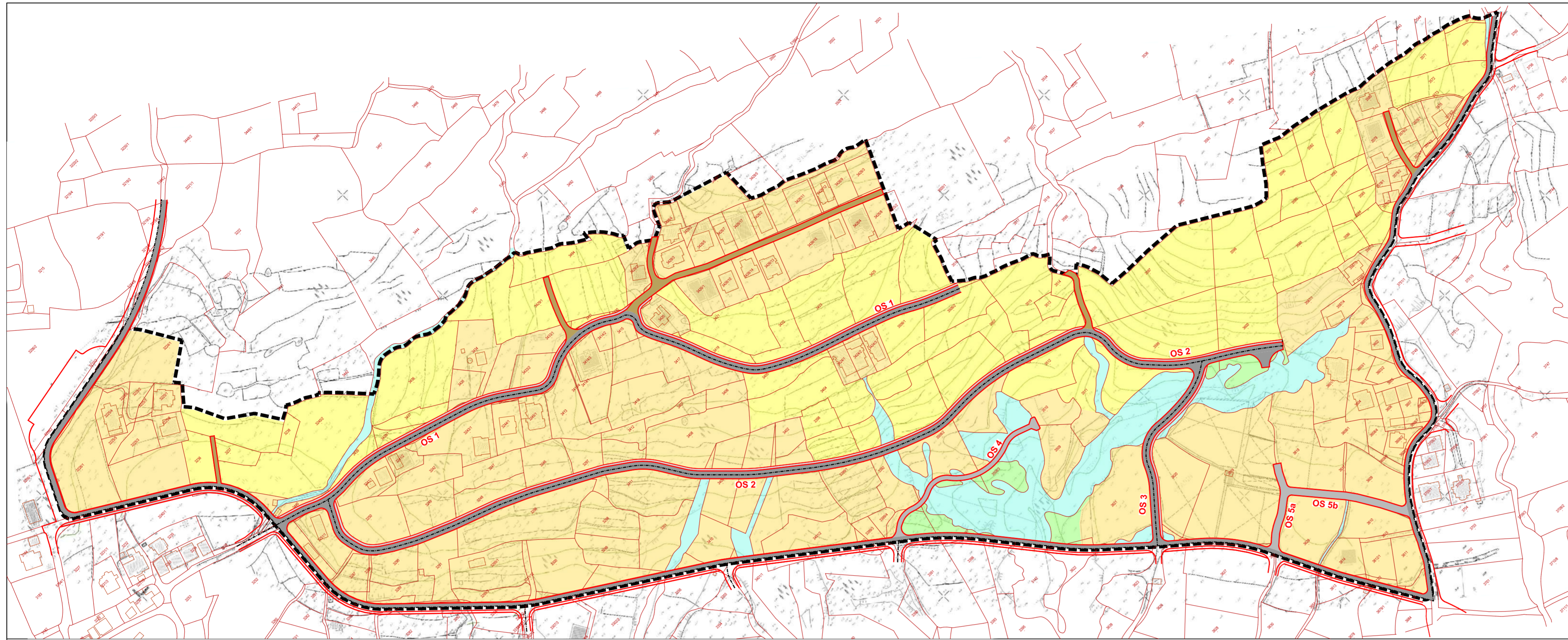


IZMJENE I DOPUNE PROSTORNOG PLANA UREĐENJA OPĆINE PODSTRANA



Korištenje i namjena površina

- granica obuhvata detaljnije razrade
- stambena namjena
- mješovita namjena - pretežito stambena
- javne zelene površine
- površine vodnog dobra

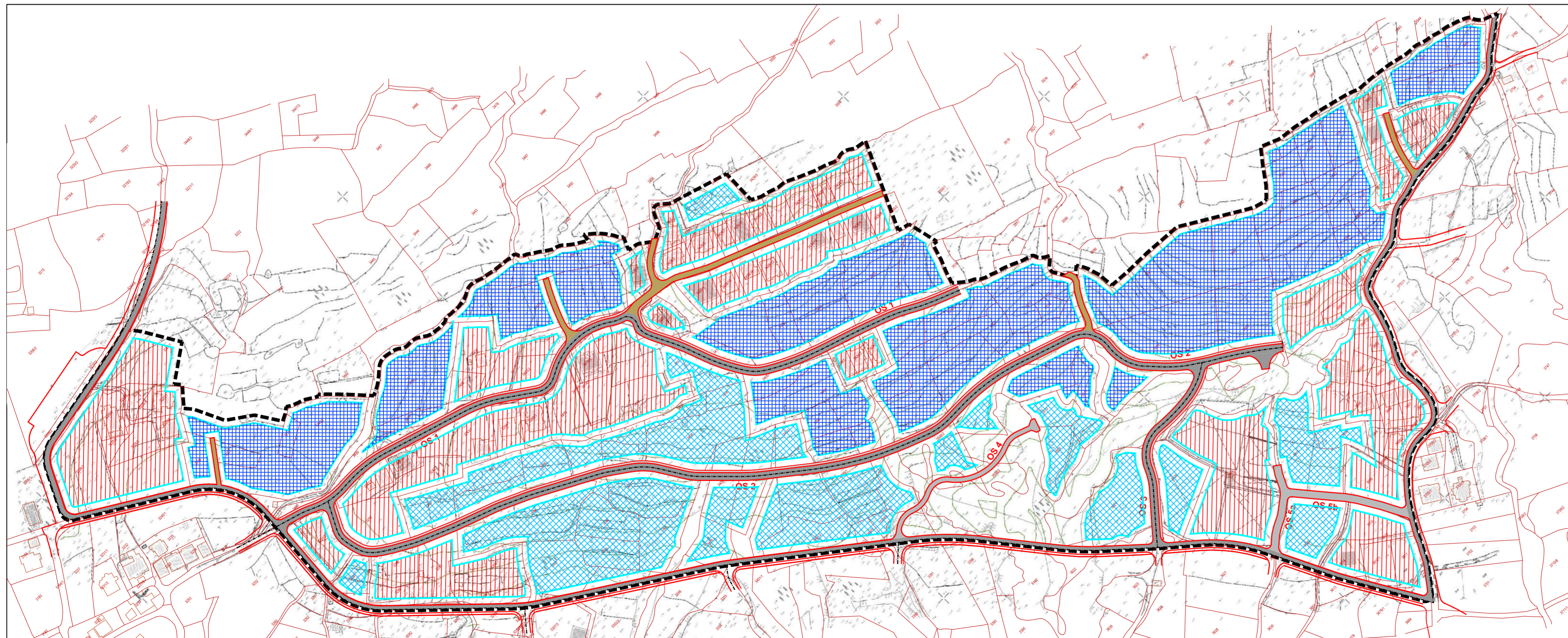
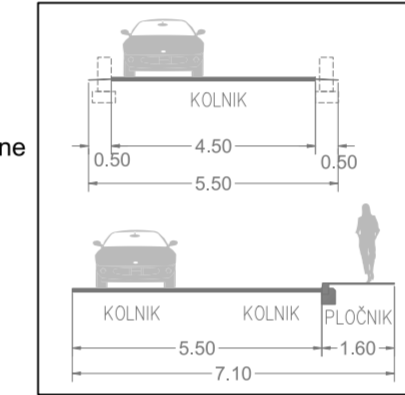
Promet

ELEMENTI CESTE

- os ceste
- rubnjak
- ostali elementi ceste
- oznaka ceste

- kolne površine
- kolno-pješačke površine
- pješačke površine
- pristupni putevi

karakteristični poprečni presjeci cesta



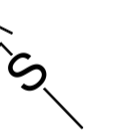
Način i uvjeti gradnje

- granica obuhvata detaljnije razrade
- načelna granica gradivog dijela pojedine prostorne cjeline

OBlici KORIŠTENJA I NAČIN GRADNJE

- NOVA GRADNJA (stambene građevine - slobodnostojeće)
- NOVA GRADNJA (stambene i stambeno-poslovne građevine - slobodnostojeće, dvojne i nizovi)
- REKONSTRUKCIJA, INTERPOLACIJA I NOVA GRADNJA (stambene i stambeno-poslovne građevine - slobodnostojeće, dvojne i nizovi)

0 50m 100m 200m



Županija splitsko - dalmatinska Općina Podstrana	
Naziv prostornog plana:	Izmjene i dopune Prostornog plana uređenja Općine Podstrana
Faza izrade:	Konačni prijedlog
Naziv kartografskog prikaza:	Područja za koja su propisani uvjeti provedbe zahvata u prostoru s detaljnošću propisanom za urbanistički plan uređenja - Sveti Martin sjever
Broj kartografskog prikaza:	4.2
Mjerilo kartografskog prikaza:	1:2000
Odluka o izradi plana:	Odluka predstavničkog tijela o donošenju plana:
"Službeni glasnik Općine Podstrana", br. 16/19, 17/20, 12/22	"Službeni glasnik Općine Podstrana", broj ___/___
Javna rasprava (datum objave):	Javni uvid održan:
"Slobodna Dalmacija" 03.02.2023.; mrežne stranice MPGJ 02.02.2023., mrežne stranice Općine 02.02.2023.	od: 07. veljače 2023. do: 08. ožujka 2023.
Pečat tijela odgovornog za provođenje javne rasprave:	Odgovorna osoba za provođenje javne rasprave:
	Božen Živaljić (ime, prezime i potpis)
Suglasnost na plan prema članku 108. Zakona o prostornom uređenju (NN 153/13, 65/17, 114/18, 39/19, 98/19, 67/23)	
broj suglasnosti i klasa:	datum:
Pravna osoba koja je izradila plan:	geoprojekt URBI & ARCHI
Pečat pravne osobe koja je izradila plan:	Odgovorne osobe:
	Gorana Barbarić (ime, prezime i potpis) Mirko Šmiljanić (ime, prezime i potpis)
Odgovorna voditeljica plana: Gorana Barbarić, mag.ing.arch.	
Stručni tim u izradi plana:	
1. Gorana Barbarić, mag.ing.arch. 2. Janja Novaković, dipl.ing.arch. 3. Marin Franchini, mag.ing.aedif. 4. Petar Drnas, mag.ing.aedif. 5. Sofija Runje, dipl.ing.el.	
Pečat predstavničkog tijela:	Predsjednik predstavničkog tijela:
	Zdravko Galić (ime, prezime i potpis)
Istovjetnost ovog prostornog plana s izvornikom ovjerava:	Pečat nadležnog tijela:
(ime, prezime i potpis)	