












URBANISTIČKI PLAN UREĐENJA DIJELA PODRUČJA GRBAVAC - UPU 9

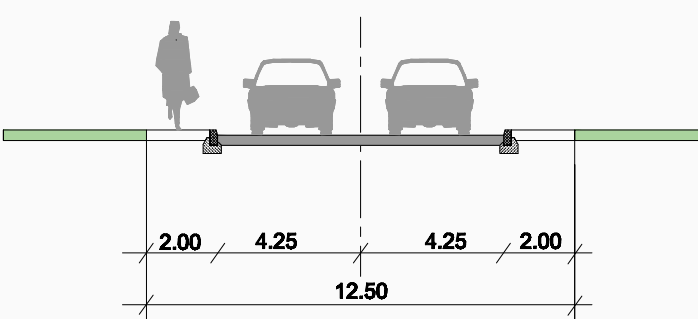
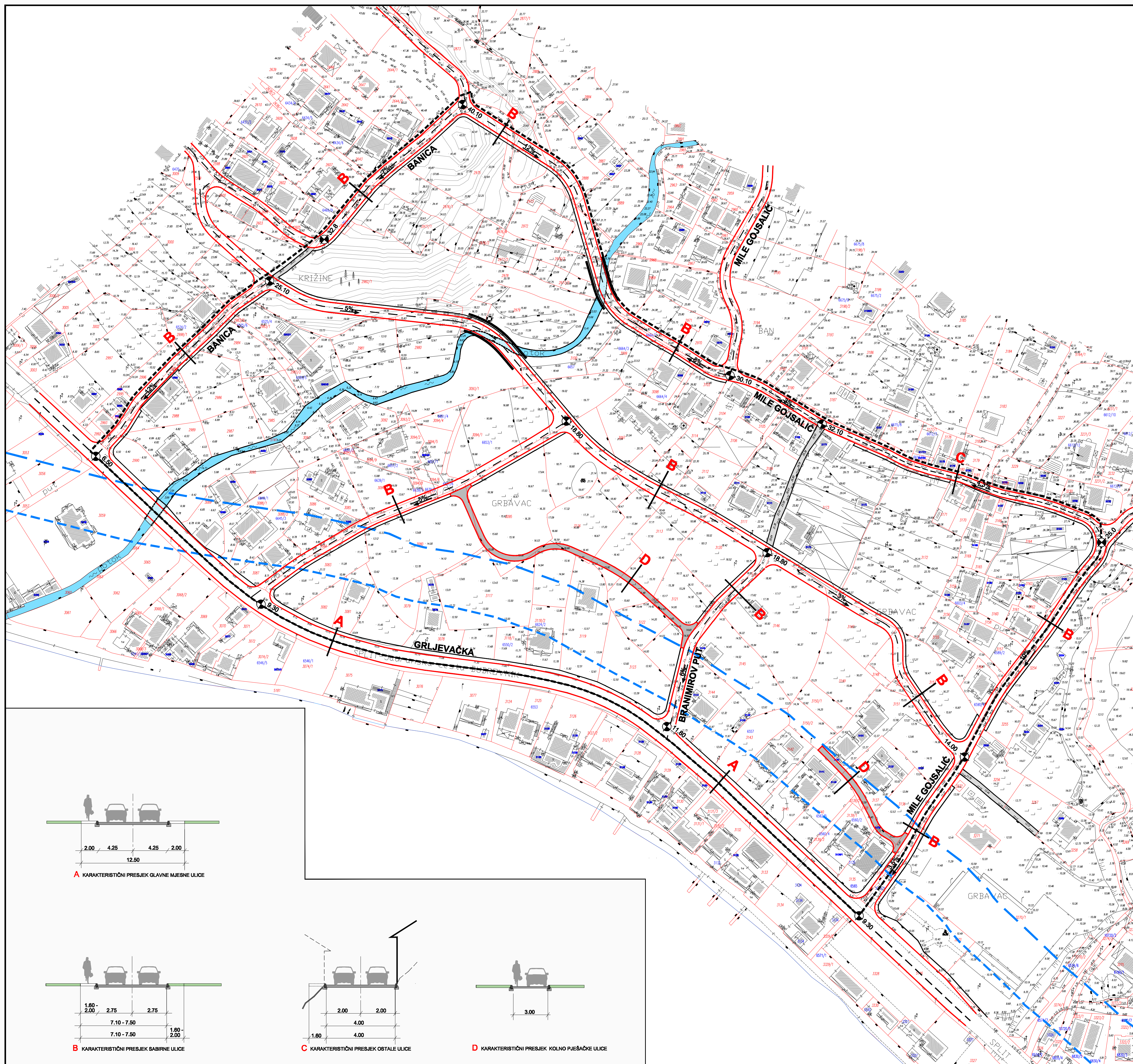
2.a PROMETNA I ULIČNA MREŽA

GRANICE

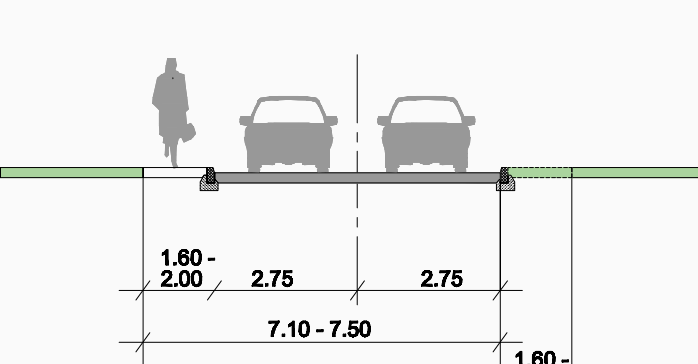
-  OBUHVAT URBANISTIČKOG PLANA
-  POJAS 70m OD OBALNE CRTE
-  POJAS 100m OD OBALNE CRTE

PROMETNE POVRŠINE

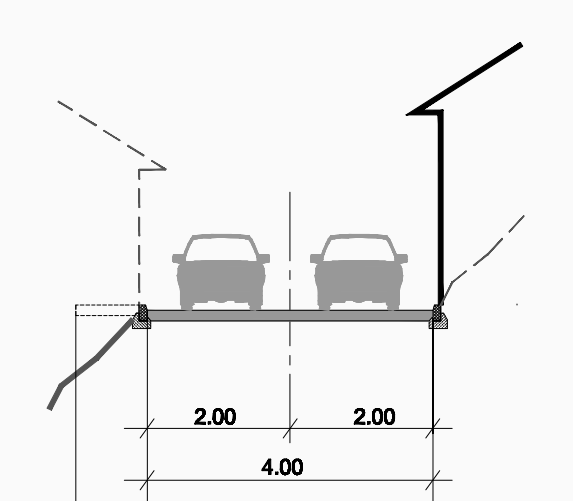
-  GLAVNA MJESNA ULICA
-  SABIRNA ULICA
-  OSTALE ULICE
-  KOLNO PJEŠAČKE ULICE
-  PJEŠAČKI PRAVCI
-  ORIJENTACIJSKI POLOŽAJ MOSTA
-  ORIJENTACIJSKE KOTE NIVELETE
-  JAVNO VODNO DOBRO (BUJICA GRAČINA)



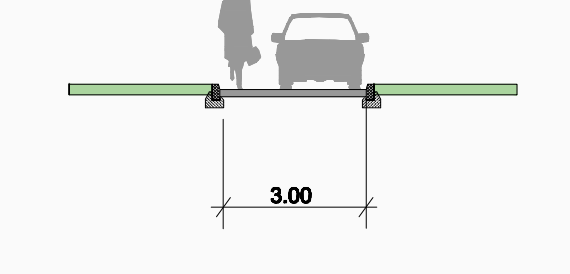
A KARAKTERISTIČNI PRESJEK GLAVNE MJESNE ULICE



B KARAKTERISTIČNI PRESJEK SABIRNE ULICE



C KARAKTERISTIČNI PRESJEK OSTALE ULICE



D KARAKTERISTIČNI PRESJEK KOLNO PJEŠAČKE ULICE



URBOS
BIRO ZA PROSTORNO PLANIRANJE,
URBANIZAM I ZAŠTITU OKOLIŠA
d.o.o. SPLIT, Karamunova 11

Broj elaborata:
454/06



KONAČNI PRIJEDLOG

Zupanija:	SPLITSKO DALMATINSKA
Općina:	PODSTRANA
Naziv prostornog plana:	URBANISTIČKI PLAN UREĐENJA DIJELA PODRUČJA GRBAVAC - UPU 9
Naziv kartografskog prikaza:	PROMETNA I ULIČNA MREŽA
Broj kartografskog prikaza:	2.a
Mjerilo kartografskog prikaza:	1:1000
Odluka o izradi plana (službeno glasilo):	Odluka predstavničkog tijela o donošenju plana (službeno glasilo):
Javna rasprava (datum objave):	Javni uvid održan:
"SLOBODNA DALMACIJA" 28. lipnja 2010.	od: 7. srpnja 2010. do: 6. kolovoza 2010.
Ponovna javna rasprava (datum objave):	Ponovni javni uvid održan:
"SLOBODNA DALMACIJA" 12. ožujka 2011.	od: 21. ožujka 2011. do: 28. ožujka 2011.
Pečat tijela odgovornog za provođenje javne rasprave:	Odgovorna osoba za provođenje javne rasprave:
	GORDANA GAŠPAR, dipl. ing. građ.
Suglasnost na plan prema članku 97. Zakona o prostornom uređenju i gradnji (NN broj: 78/07, 38/09, 55/11 90/11.) broj suglasnosti klasa:	datum:
Pravna osoba/tijelo koje je izradio plan:	URBOS d.o.o. SPLIT Biro za prostorno planiranje, urbanizam i zaštitu okoliša
Pečat pravne osob/tijela koje je izradio plan:	Odgovorna osoba:
	GORDANA RADMAN, dipl. ing. arh.
Koordinator plana:	GORDANA RADMAN, dipl. ing. arh.
Stručni tim u izradi plana:	
1. GORDANA RADMAN, dipl. ing. arh.	5. IVICA BANOVIĆ, dipl. ing. prom.
2. MAJJA MADIRACA, dipl. oec.	6. IVANA BUBIĆ, dipl. oec.
3. dr. sc. ZORAN RADMAN, mag. polit.	7. SEKA ROJE, arh. tih.
4. KATARINA PULJIĆ, dipl. ing. arh.	8. BRUNO BOSNIĆ, student. građ.
Pečat predstavničkog tijela:	Predsjednik predstavničkog tijela:
	(ime, prezime i potpis)
Istovjetnost ovog prostornog plana s izvornikom ovjerava:	Pečat nadležnog tijela:
(ime, prezime i potpis)	