







URBANISTIČKI PLAN UREĐENJA DIJELA PODRUČJA GRBAVAC - UPU 9

1. KORIŠTENJE I NAMJENA POVRŠINA







GRANICE

-  OBUHVAT URBANISTIČKOG PLANA
-  POJAS 70m OD OBALNE CRTE
-  POJAS 100m OD OBALNE CRTE

KORIŠTENJE I NAMJENA POVRŠINA

-  MJESOVITA NAMJENA - PRETEŽITO STAMBENA M1
-  MJESOVITA NAMJENA - PRETEŽITO POSLOVNA - M2
-  JAVNE ZELENE POVRŠINE

PROMETNE POVRŠINE

-  GLAVNA MJESNA ULICA
-  SABIRNE ULICE
-  OSTALA ULICA
-  KOLNO PJEŠAČKE ULICE
-  PJEŠAČKI PRAVCI
-  JAVNO VODNO DOBRO (BUJICA GRAČINA)

0 5 10 m 50 m



URBOS
BIRO ZA PROSTORNO PLANIRANJE,
URBANIZAM I ZAŠTITU OKOLIŠA
d.o.o. SPLIT, Karamunova 11

Broj elaborata:
454/06



KONAČNI PRIJEDLOG

Zupanija: SPLITSKO DALMATINSKA	
Općina: PODSTRANA	
Naziv prostornog plana: URBANISTIČKI PLAN UREĐENJA DIJELA PODRUČJA GRBAVAC - UPU 9	
Naziv kartografskog prikaza: KORIŠTENJE I NAMJENA POVRŠINA	
Broj kartografskog prikaza: 1.	Mjerilo kartografskog prikaza: 1:1000
Odluka o izradi plana (službeno glasilo): SLUŽBENI GLASNIK OPĆINE PODSTRANA, br. 12/08 i 8/10	Odluka predstavničkog tijela o donošenju plana (službeno glasilo):
Javna rasprava (datum objave): "SLOBODNA DALMACIJA" 28. lipnja 2010.	Javni uvid održan: od: 7. srpnja 2010. do: 6. kolovoza 2010.
Ponovna javna rasprava (datum objave): "SLOBODNA DALMACIJA" 12. ožujka 2011.	Ponovni javni uvid održan: od: 21. ožujka 2011. do: 28. ožujka 2011.
Pečat tijela odgovornog za provođenje javne rasprave:	Odgovorna osoba za provođenje javne rasprave: GORDANA GAŠPAR, dipl. ing. građ.
Suglasnost na plan prema članku 97. Zakona o prostornom uređenju i gradnji (NN broj: 78/07, 38/09, 55/11 90/11.) broj suglasnosti klasa: _____ datum: _____	
Pravna osoba/tijelo koje je izradio plan: URBOS d.o.o. SPLIT Biro za prostorno planiranje, urbanizam i zaštitu okoliša	
Pečat pravne osobe/tijela koje je izradio plan:	Odgovorna osoba: GORDANA RADMAN, dipl. ing. arh.
Koodinator plana: GORDANA RADMAN, dipl. ing. arh.	
Stručni tim u izradi plana:	
1. GORDANA RADMAN, dipl. ing. arh.	5. IVICA BANOVIC, dipl. ing. prom.
2. MAJJA MADIRACA, dipl. ops.	6. IVANA BUBIC, dipl. ops.
3. dr. sc. ZORAN RADMAN, mag. polit.	7. SEKA ROJE, arh. tih.
4. KATARINA PULJIĆ, dipl. ing. arh.	8. BRUNO BOSNIĆ, student. građ.
Pečat predstavničkog tijela:	Predsjednik predstavničkog tijela: (ime, prezime i potpis)
Istovjetnost ovog prostornog plana s izvornikom ovjerava: (ime, prezime i potpis)	Pečat nadležnog tijela:

Jadransko more