





**GRAFIČKI SIMBOLI**










-  -KABELSKI ZDENAC
-  -DISTRIBUTIVNA TELEKOMUNIKACIJSKA KANALIZACIJA DTK
-  PLANIRANI UPS
-  POSTOJEĆI UPS KOJI SE UKIDA

**URBANISTIČKI PLAN UREĐENJA PODRUČJA GORNJA PODSTRANA**

**TELEKOMUNIKACIJSKA MREŽA**

UrbS B - G	Urbanistički studio Božanić-Gaković d.o.o. Split	
Naručitelj:	OPĆINA PODSTRANA	
Područje:	GORNJA PODSTRANA / STARO SELO	
Plan:	Urbanistički plan uređenja područja Gornja Podstrana	
Faza:	Urbanistički plan uređenja	
Nacr:	TELEKOMUNIKACIJSKA MREŽA	Mjerilo: 1:2000
Voditelj plana:	Nada Božanić-Gaković dipl.ing.arh.	
Planer:	Mladen Žanić, dipl.ing.el.	
Oznaka:	Datum: veljača-kolovoz, 2007.	Prilog: 2.6

**LEGENDA:**

-  granica obuhvata UPU-a
-  granica građevinskog područja
-  kolna prometnica
-  granica građevinskog područja po Prijedlogu Izmjena i dopuna PPUO Podstrana
-  pješaka-kolna prometnica (za vozila sa posebnom dozvolom-C1)
-  koridor županijske ceste
-  pješaka površina
-  granica minimalnog zaštitnog pojasa ceste
-  parkirna površina