





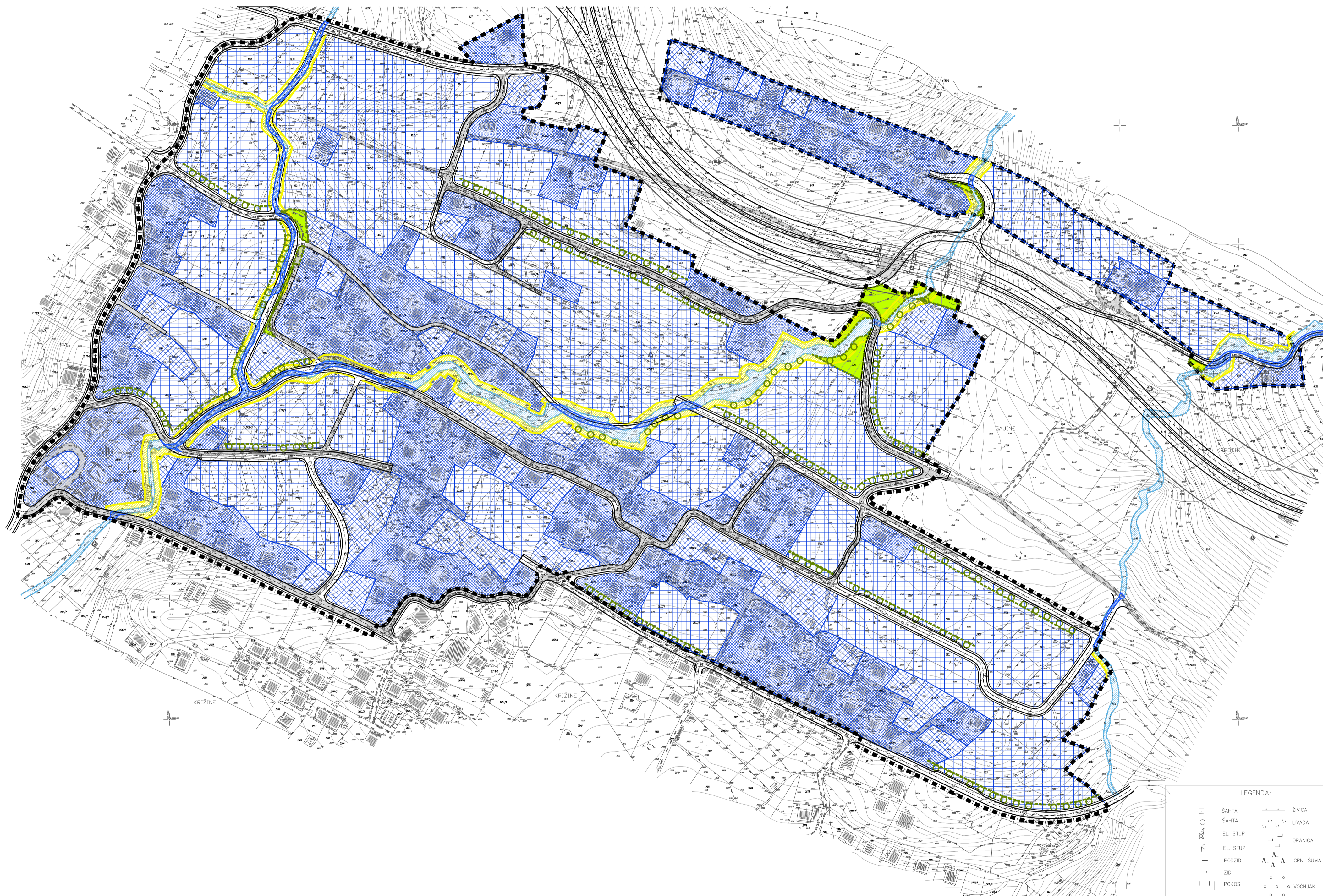


Urbanistički plan uređenja br. 7 SJEVERNI DIO GR LJEVAC I

3. Uvjeti korištenja, uređenja i zaštite površina

-  **GRANICA OBUHVATA UPU-a**
- UVJETI KORIŠTENJA**
- Područja posebnih ograničenja u korištenju**
-  **VODOTOK - BUJICA**
-  **ZAŠTITNI KORIDOR OKO POTOKA
- INUNDACIJSKI POJAS**
- PODRUČJA PRIMJENE POSEBNIH MJERA UREĐENJA I ZAŠTITE**
- Uređenje zemljišta**
-  **UREĐENJE ZEMLJIŠTA - OZELENJAVANJE**
-  **UREĐENJE ZEMLJIŠTA - OBEVZNA SADNJA DRVOREDA**
- OBLICI KORIŠTENJA**
-  **IZGRAĐENO PODRUČJE ZA SANACIJU
- REKONSTRUKCIJA, ZAMJENA**
-  **NEIZGRAĐENO PODRUČJE - NOVA GRADNJA**
-  **IZGRAĐENO PODRUČJE
- INTERPOLACIJA (NOVA GRADNJA)**



- LEGENDA:**
-  SAHTA
 -  SAHTA
 -  EL. STUP
 -  EL. STUP
 -  PODZID
 -  ZID
 -  POKOS
 -  LITICA
 -  ŽIVICA
 -  LIVADA
 -  GRANICA
 -  CRN. ŠUMA
 -  VOĐNJAK
 -  VOĐNJAK
 -  MASLINA
 -  KATASTARSKO STANJE
 -  TOPOGRAFSKO STANJE
 -  TOPOGRAFIJA KATASTAR

ŽUPANIJA SPLITSKO DALMATINSKA : OPĆINA PODSTRANA	
NAZIV PROSTORNOG PLANA: UPU br. 7 SJEVERNI DIO GR LJEVAC I KONAČNI PRIJEDLOG 2	
NAZIV KARTOGRAFSKOG PRIKAZA: UVJETI KORIŠTENJA UREĐENJA I ZAŠTITE POVRŠINA	
BROJ KARTOGRAFSKOG PRIKAZA:	3
ODLUKA O IZRADI UPU-a br. 7: Sl. glasnik Općine Podstrana 12/08	MJERILO KARTOGRAFSKOG PRIKAZA: 1 : 2 000
ODLUKA PREDSTAVNIČKOG TJELA O DONOŠENJU PLANA:	ODLUKA PREDSTAVNIČKOG TJELA O DONOŠENJU PLANA:
JAVNA RASPRAVA (DATUM OBJAVE): "Slobodna Dalmacija", 17.03.2011.	JAVNI UVID ODRŽAN: od 25.03.2011. do 26.04.2011.
PONOVDNA JAVNA RASPRAVA (DATUM OBJAVE): "Slobodna Dalmacija", 18.10.2013.	PONOVDNI JAVNI UVID ODRŽAN: od 28.10.2013. do 28.11.2013.
2. PONOVDNA JAVNA RASPRAVA (datum objave): "Slobodna Dalmacija", 25.02.2014.	2. PONOVDNI JAVNI UVID ODRŽAN: od 06.03.2014. do 18.03.2014.
PEČAT TJELA ODGOVORNOG ZA PROVOĐENJE JAVNE RASPRAVE:	ODGOVORNA OSOBA ZA PROVOĐENJE JAVNE RASPRAVE: Gordana Gašpar, dij
PRAVNA OSOBA KOJA JE IZRADILA PLAN: GISplan, d.o.o - SPLIT	
PEČAT PRAVNE OSOBE KOJA JE IZRADILA PLAN: ODGOVORNA OSOBA:	 Ines Berlangi, dia
VODITELJ IZRADE PLANA: Ines Berlangi, dia	
STRUČNI TIM: Ines Berlangi, dia, Stipe Baučić, dižeod, Dijana Vrdojak, dij, Janja Novaković, dia, Bogdan Matijaš, dij, Goran Miloš, dia, Ivan Žižić mižeod et geoinf, Niveska Balić, doec	
PEČAT PREDSTAVNIČKOG TJELA:	PREDSDJEDNIK PREDSTAVNIČKOG TJELA: Tomislav Bužan
ISTOVJETNOST OVOG PROSTORNOG PLANA S IZVORNOM OVIJERAVA:	PEČAT NADLEŽNOG TJELA: