




Urbanistički plan uređenja br. 7 SJEVERNI DIO GRLJEVAC I

0. Postojeće stanje s granicom obuhvata

-  **GRANICA OBUHVATA UPU-a**
-  **GRANICE KATASTARSKIH ČESTICA**
-  **TOPOGRAFSKO STANJE**



- LEGENDA:
-  SAHTA
 -  SAHTA
 -  EL. STUP
 -  EL. STUP
 -  PODZID
 -  ZID
 -  POKOS
 -  LITICA
 -  ŽIVICA
 -  LIVADA
 -  GRANICA
 -  CRN. ŠUMA
 -  VOĐNJAK
 -  VOĐNJAK
 -  MASLINA
 -  KATASTARSKO STANJE
 -  TOPOGRAFSKO STANJE
 -  TOPOGRAFIJA KATASTAR



ŽUPANIJA SPLITSKO DALMATINSKA : OPĆINA PODSTRANA	
NAZIV PROSTORNOG PLANA: UPU br. 7 SJEVERNI DIO GRLJEVAC I KONAČNI PRIJEDLOG 2	
NAZIV KARTOGRAFSKOG PRIKAZA:	GRANICA OBUHVATA
BROJ KARTOGRAFSKOG PRIKAZA:	0
ODLUKA O IZRADI UPU-a br. 7: Sl. glasnik Općine Podstrana 12/08	MJERILO KARTOGRAFSKOG PRIKAZA: 1 : 2 000
ODLUKA PREDSTAVNIČKOG TJELA O DONOŠENJU PLANA:	ODLUKA PREDSTAVNIČKOG TJELA O DONOŠENJU PLANA:
JAVNA RASPRAVA (datum objave): "Slobodna Dalmacija", 17.03.2011.	JAVNI UVID ODRŽAN: od 25.03.2011. do 26.04.2011.
PONOVNA JAVNA RASPRAVA (datum objave): "Slobodna Dalmacija", 18.10.2013.	PONOVNI JAVNI UVID ODRŽAN: od 28.10.2013. do 28.11.2013.
2. PONOVNA JAVNA RASPRAVA (datum objave): "Slobodna Dalmacija", 25.02.2014.	2. PONOVNI JAVNI UVID ODRŽAN: od 06.03.2014. do 18.03.2014.
PEČAT TJELA ODGOVORNOG ZA PROVOĐENJE JAVNE RASPRAVE:	ODGOVORNA OSOBA ZA PROVOĐENJE JAVNE RASPRAVE: Gordana Gašpar, dij
PRAVNA OSOBA KOJA JE IZRADILA PLAN:	GISplan, d.o.o - SPLIT
PEČAT PRAVNE OSOBE KOJA JE IZRADILA PLAN:	ODGOVORNA OSOBA: Ines Berlangi, dia
VODITELJ IZRADE PLANA:	Ines Berlangi, dia
STRUČNI TIM: Ines Berlangi, dia, Stipe Baučić, dižeod, Dijana Vrdoljak, dij, Janja Novaković, dia, Bogdan Matijaš, dij, Goran Miloš, dia, Ivan Žižić, migeod et geoinf, Niveska Balić, doec	
PEČAT PREDSTAVNIČKOG TJELA:	PREDSDJEDNIK PREDSTAVNIČKOG TJELA: Tomislav Buljan
ISTOVJETNOST OVOG PROSTORNOG PLANA S IZVORNOM OVIJERAVA:	PEČAT NADLEŽNOG TJELA: