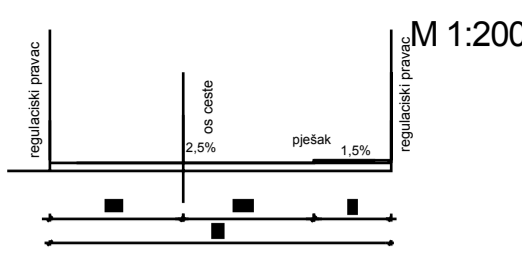
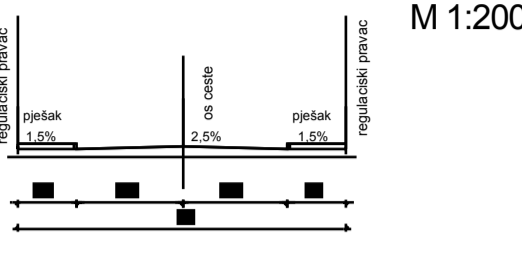


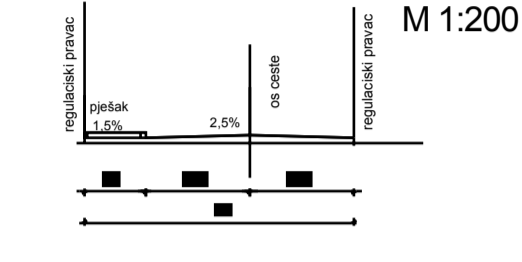
KARAKTERISTIČAN POPREČNI PRESJEK A - A



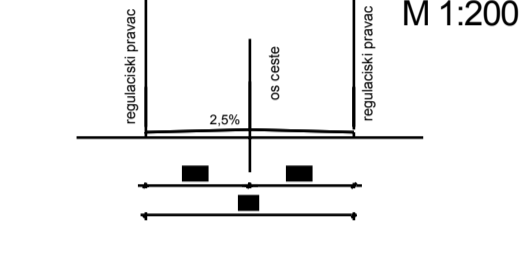
KARAKTERISTIČAN POPREČNI PRESJEK B - B



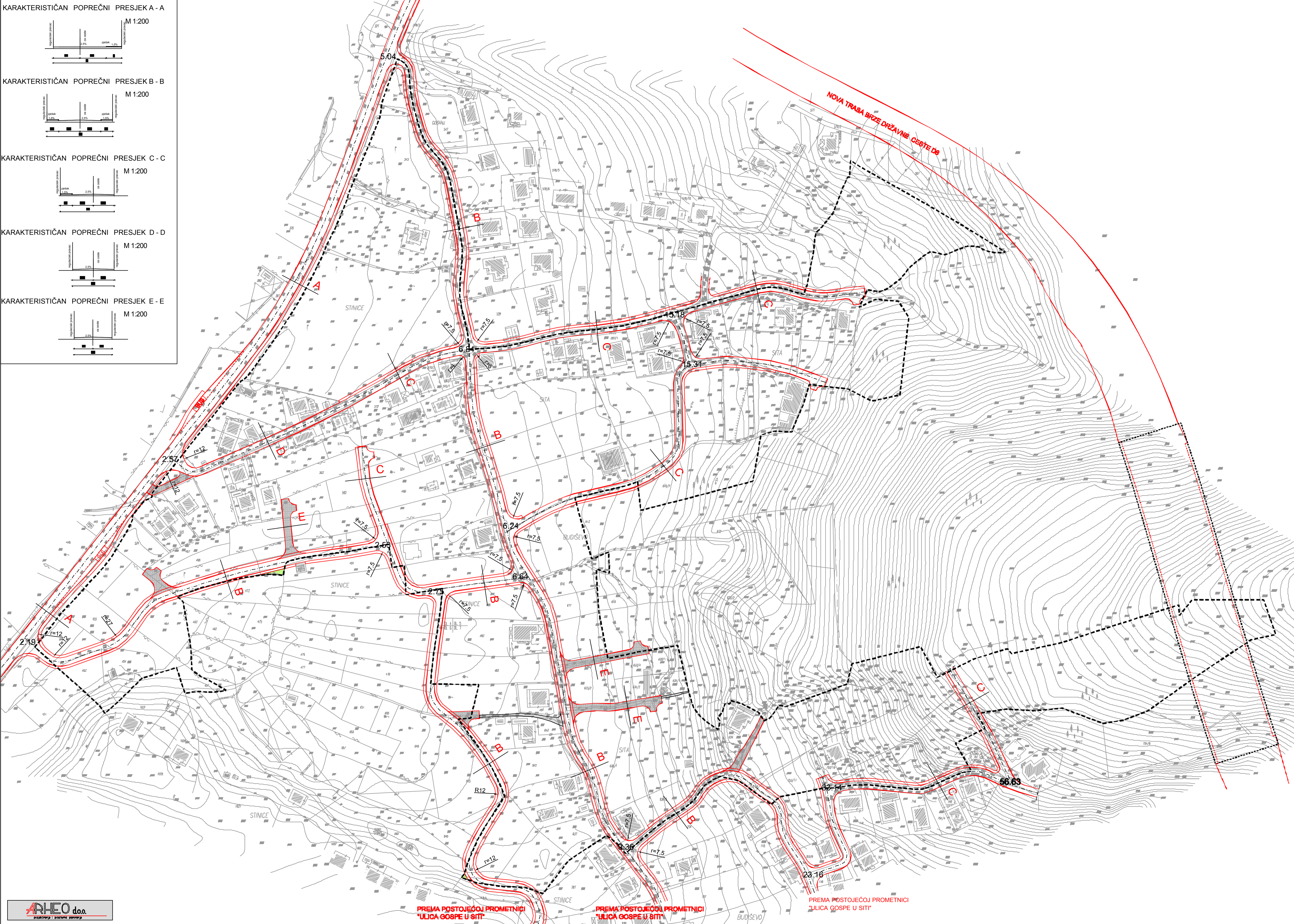
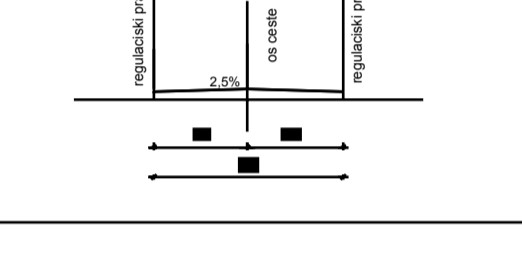
KARAKTERISTIČAN POPREČNI PRESJEK C - C



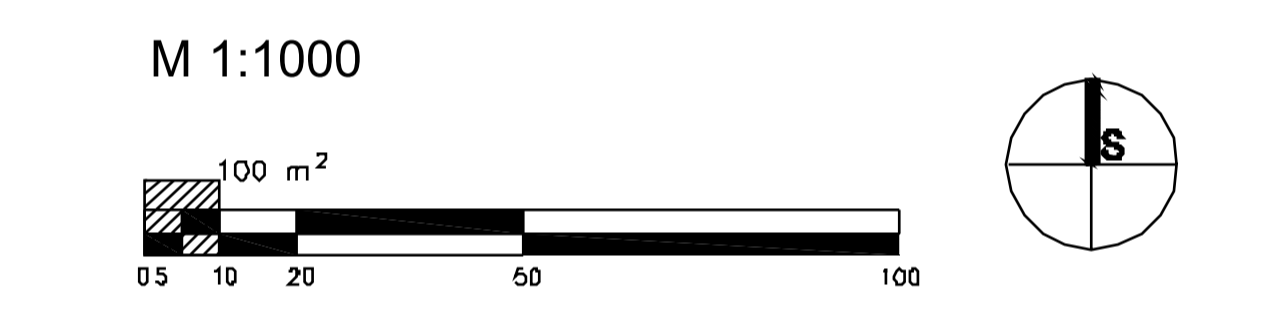
KARAKTERISTIČAN POPREČNI PRESJEK D - D



KARAKTERISTIČAN POPREČNI PRESJEK E - E



- GRANICE
- OBUHVAAT UPU-a
- PROMET
- SABIRNA ULICA
- BRZA DRŽAVNA CESTA
- TUNEL
- OZNAKA PRESJEKA CESTE
- RADIUS ZAKRIVLJENOSTI
- KOLNO-PJEŠAČKE POVRŠINE
- PJEŠAČKE POVRŠINE
- ZELENE POVRŠINE
- 39.67 APROKSIMATIVNE VISINSKE KOTE PROMETNICE
- STAJALIŠTE AUTOBUSA



OPĆINA PODSTRANA
 URBANISTIČKI PLAN UREĐENJA
 STROŽANAC II (17)
 (konačni prijedlog plana)
 2. PROMETNA, ULIČNA I KOMUNALNA
 INFRASTRUKTURNA MREŽA

Zupanija:	SPLITSKO-DALMATINSKA PODSTRANA	
Općina:	PODSTRANA	
Naziv prostornog plana:	UPU STROŽANAC II (17)	
Naziv kartografskog prikaza:	PROMET	
Broj kartografskog prikaza:	2.1.	Mjerilo kartografskog prikaza: 1 : 1 000
Odluka o izradi plana:	Odluka o donošenju UPU:	
Službeni glasnik Općine Podstrana 12/08.		
Javna rasprava (datum objave): "Slobodna Dalmacija" 13.05.2011. "Slobodna Dalmacija" 13.08.2012.	Javni uvid održan: od : 23.05.2011. do : 22.06.2011.	Ponovni javni uvid održan: od : 22.08.2012. do : 22.09.2012.
Pečat tijela odgovornog za provođenje javne rasprave:	Odgovorna osoba za provođenje javne rasprave:	
M.P.	Gordana Gašpar, dipl.ing.građ.	
Suglasnost na plan:		
Pravna osoba koja je izradila plan:	ARHEO d.o.o. Tomislavova 11, Zagreb	
Pečat pravne osobe koja je izradila plan:	Direktor : Aron Varga, dipl.ing.arh.	
Stručni tim u izradi plana:	Jelena Luketa, dipl.ing.arh. Aron Varga, dipl.ing.arh. - ovlaštteni arhitekt Ana Staničić, dipl.ing.arh. Mario Pezež, dipl.ing.arh. - ovlaštteni arhitekt urbanist Vesna Pezež, dipl. sociolog Vera Varga, dipl. biolog Patrik Filaković, dipl.ing.prom. Damir Batarelo, dipl. iur.	
Odgovorni voditelj izrade plana:	Aron Varga, dipl.ing.arh., ovlaštteni arh.	
Pečat Općinskog vijeća:	Predsjednik Općinskog vijeća:	
M.P.	gđa. Marija Mamić Kalajdžić	
Tisovjetnost prostornog plana s izvornikom ovjerava:	Pečat nadležnog tijela:	
	M.P.	

PREMA POSTOJEĆOJ PROMETNICI
 "ULICA GOSPE U SITI"

PREMA POSTOJEĆOJ PROMETNICI
 "ULICA GOSPE U SITI"

PREMA POSTOJEĆOJ PROMETNICI
 "ULICA GOSPE U SITI"